A map of Southeast Durham, North Carolina, showing various community locations and interests. The map is overlaid with numerous circular icons: thumbs-up, thumbs-down, trees, people walking, lightbulbs, and question marks. Labeled locations include East Regional Library, Food Lion, Spring Valley Elementary School, Bethesda, Lumley Rd, Frankie's of R, Food Lion, Harris Teeter, and Carpenter. A large orange box on the right contains the title and subtitle.

# Área de Interés del Sudeste de Durham Resumen de la Participación

Plan Integral

# Contenido

1. Introducción al Área de Interés del Sudeste de Durham
2. Cómo participamos
3. A quiénes involucramos
4. Lo que dijeron los residentes
5. Apéndices
  - a. Detalle de la demografía de la participación
  - b. Resumen de las Afirmaciones y Citas por Objetivo y Meta

# Introducción

Este documento resume cómo fue el proceso para lograr la participación de la comunidad del Área de Interés del Sudeste de Durham en el nuevo Plan Integral de Durham. Al igual que en los resúmenes previos, este documento ofrece un contenido similar acerca de a quién invitamos a participar, la manera en que los invitamos a participar y qué nos expresaron.

La línea de tiempo a continuación describe las generalidades del proceso hasta el momento, para poder desarrollar las recomendaciones sobre el Área de Interés del Sudeste de Durham como parte del nuevo Plan Integral de Durham.

**Marzo de 2021 a mayo de 2021**

*Participación en el Área de Interés de Sudeste de Durham, en línea*



**Mayo de 2021 a junio de 2021**

*Entrevistas focalizadas*



**Julio de 2021 a agosto de 2021**

*Borrador de las recomendaciones*



**Septiembre de 2021 a octubre 2021**

*Presentaciones ante la Comisión de Planificación, la Junta de Comisionados del Condado y el Ayuntamiento de la ciudad.*

## ¿Dónde se encuentra esta área? (1 de 2)

El Área de Interés del sudeste de Durham es un componente del nuevo Plan Integral de Durham. El Ayuntamiento de Durham le solicitó al Departamento de Planificación que se concentre en esta área de Durham primero a fin de brindar una orientación temprana antes de que se adopte el Plan Integral en su totalidad.

El propósito del área de interés es:

- Aplicar los objetivos y las metas del plan a un área específica;
- Comprender lo que los residentes consideran necesidades y prioridades para el área;
- Comprender cuáles son los usos de las tierras (tipos de viviendas, ubicación de nuevas tiendas, protecciones ambientales) que los residentes desean ver;
- Recomendar nuevos usos futuros de las tierras para informar las solicitudes de zonificación y anexión.

## ¿Dónde se encuentra esta área? (2 de 2)

Esta área se extiende entre Sherron Road, Highway 98, Carpenter Pond Rd, y U.S. Highway 70, y básicamente es el área en la que funcionará la nueva Estación de Bombeo Regional del sudeste de la ciudad.

En los últimos años, ha habido mucho interés en el desarrollo de esta parte de Durham. Continúan las solicitudes presentadas ante la Comisión de Planificación y el Ayuntamiento para cambiar la zonificación de la propiedad en esta área y los pedidos para anexar la propiedad para que pertenezca a la ciudad. Esta actividad de desarrollo se debe en gran parte a la construcción de nueva infraestructura para los servicios de agua y de alcantarillado de la ciudad, que funcionará en esta área. Por este motivo, el Ayuntamiento de la Ciudad de Durham le solicitó al Departamento de Planificación que se concentre en esta área de Durham primero a fin de brindar una orientación temprana antes de que se adopte el Plan Integral en su totalidad.

A lo largo de la primavera y el verano de 2021, el personal probó oportunidades de participación virtual y remota para aprovechar la participación de Escuchar y Aprender y las Metas y Objetivos de la Comunidad para escuchar a los residentes sobre las principales, las prioridades y las preocupaciones sobre el desarrollo en esta pequeña área.

# Participación en el Área de Interés del Sudeste de Durham

Cuando planificamos participar en el Área de Interés del Sudeste de Durham, nos concentramos en cómo superar los desafíos y priorizar la igualdad en la participación debido a la pandemia. Concentramos los recursos en llegar a aquellos a quienes hemos excluido en el pasado y luego, en brindar oportunidades para una participación más amplia.

Nuestros esfuerzos de participación se concentraron en:

- Nuevos vínculos con los residentes del Área de Interés del Sudeste de Durham, en particular con los residentes hispanos/latinos y los dueños de tiendas;
- A través de entrevistas focalizadas, escuchamos las experiencias, los problemas y las prioridades de vivienda, transporte y ambiente de los residentes en el área; y
- Realizamos un mapa interactivo en línea en el que los residentes podían incluir sus comentarios y realizamos una encuesta en la que compartían sus ideas y preocupaciones para informar sobre las asignaciones para el futuro uso de las tierras.

# Generalidades sobre el número de participantes

Participaron aproximadamente 89 residentes del Área de Interés del Sudeste de Durham.

## ENTREVISTAS FOCALIZADAS



Se entrevistó a **3** residentes

## ENCUENTRO VIRUTAL CON LA COMUNIDAD



Asistieron **18** residentes

Duró **1.5** horas

## ENCUESTA EN LÍNEA



**1,116** vistas

Participaron **68** residentes

**85** comentarios

**38** encuestas

# Método de participación: Encuesta en línea (Social Pinpoint)

En marzo de 2021, se publicó un sitio de participación en línea, en español e inglés, para una amplia participación comunitaria en relación al Área de Interés del Sudeste de Durham. En la página web, Social Pinpoint, los residentes podían conocer sobre el área en estudio, realizar la encuesta, y agregar e intercambiar ideas en un mapa interactivo. Los residentes completaron 38 encuestas y enviaron 85 comentarios. Les pedimos a los residentes que colocaran marcas en el mapa y brindaran respuestas más detalladas en la encuesta que cubría los siguientes temas clave:

- ¡Me gusta! - Cosas del área que le gustan.
- ¡Requiere trabajo! - Cosas del área que considera que podrían requerir de mejoras.
- Nuevas ideas - Identificar las áreas en las que le gustaría ver nuevos desarrollos como escuelas, apartamentos, tiendas de alimentos, consultorios odontológicos o parques.
- Desafíos para el transporte- Identifique las barreras físicas que le impiden caminar o andar en bicicleta y trasladarse en esta área.
- Protección ambiental - Identificar toda área natural que le gustaría ver protegida.



# Método de participación: Entrevistas focalizadas

En mayo y junio de 2021, buscamos obtener otras perspectivas sobre el Área de Interés del Sudeste de Durham como parte del esfuerzo para lograr una participación equitativa en el Plan integral. Realizamos 3 entrevistas en español con los residentes hispanos/latinos y les hicimos las siguientes preguntas:

- ¿Qué necesita a lo que no puede acceder fácilmente?
- ¿Por qué no puede acceder con facilidad lo que necesita?
- ¿Qué es lo que falta en esta área? ¿Supermercados? ¿Empleos? ¿Viviendas?
- ¿Cómo le gustaría que se viera esta área en un futuro?
- ¿Tiene alguna preocupación medioambiental sobre esta área? ¿Árboles, cultivos, inundaciones?
- Compartimos lo que hemos escuchado hasta ahora y preguntamos: ¿Qué falta? ¿Hay algo que no refleje su experiencia?

# Cómo participamos

Les realizamos preguntas demográficas en todas nuestras actividades de participación para saber a quiénes estamos escuchando y asegurar que estamos trabajando para recibir opiniones que representen la total diversidad de Durham.

Las siguientes páginas presentan un resumen de la información demográfica recabada, tanto general como basada en el método de participación. A partir de la página 29 a continuación, podrán encontrar las respuestas a preguntas demográficas específicas por tipo de participación.

# Resumen de la demografía de la participación

Al igual que con las fases previas de participación, pudimos llegar a diferentes audiencias basados en el formato de la participación, en particular, en lo relacionado con raza/etnia, nivel de educación formal e ingreso familiar.

Los residentes que participaron en la plataforma de participación en línea, Social Pinpoint, tendían a ser de raza blanca, con educación más formal, mientras que aquellos que participaron en las sesiones de entrevistas tendían a identificarse como hispanos o latinos, con una mayor variedad de contextos educativos e ingresos.

# Qué es lo que lo que dijeron los residentes (en línea, 1 de 2)

Por medio de la gran posibilidad de participación que ofrece Social Pinpoint, los residentes compartieron sus ideas y preocupaciones sobre vivienda, transporte, uso de las tierras y medio ambiente en un mapa interactivo. La gráfica a continuación muestra un desglose de los tipos de comentarios que recibimos. [Aquí](#) puede encontrar un mapa archivado con los comentarios de los residentes.



# Qué es lo que lo que dijeron los residentes (en línea, 2 de 2)

Además, por medio del mapa y la encuesta, los residentes compartieron problemas específicos y sus prioridades:

## Transporte

- Falta de conectividad entre aceras, sendas para bicicletas y caminos
- Falta total de servicio de autobuses
- Pavimento en malas condiciones que empeora debido al tránsito de vehículos de gran tamaño y las actividades de construcción
- Congestión de tránsito
- Conductores que viajan a gran velocidad
- Cruces peatonales inseguros
- Vueltas difíciles e inseguras para los automóviles

## Medio ambiente

- Nivelación de terrenos y pérdida de árboles en los nuevos lugares de desarrollo
- Nuevos desarrollos que avanzan sobre áreas medioambientales sensibles
- Preocupación sobre el escurrimiento de aguas pluviales que dañan áreas naturales

## Vivienda y Uso de las Tierras

- Falta de viviendas asequibles
- Deseo de que haya usos mixtos y mayor densidad
- Deseo de acceder a tiendas y supermercados caminando
- Interés en opciones de vivienda inclusivas, más que en viviendas que impongan restricciones debido a la edad

# Lo que dijeron los residentes (entrevistas)

Los residentes de las Entrevistas focalizadas compartieron los siguientes problemas y prioridades:

## Transporte

- Imposibilidad de circular fácilmente sin un automóvil
- Falta de conectividad entre aceras, sendas para bicicletas y caminos
- Paradas de autobuses a gran distancia, si las hay
- Aún con automóvil, gran parte de lo necesario para el día a día se encuentra a gran distancia

## Medio ambiente

- Residuos y basura en las calles; lugares donde se tira la basura de forma ilegal.
- Caminos que se inundan cuando llueve mucho, como South Mineral Springs Rd
- Mala iluminación cerca de los hogares

## Vivienda y Uso de las Tierras

- Muy pocas viviendas disponibles a bajo precio
- Deseo de que haya viviendas asequibles cerca de los trabajos
- Pocas opciones asequibles de convertirse en propietario de una vivienda y muchas personas solo pueden permitirse pagar una renta
- Deseo de acceder a tiendas y supermercados caminando
- Deseo de contar con acceso equitativo a las áreas recreativas, como sedes de clubes y parques

# Revisión de los Objetivos y Metas Comunitarios

Al mismo tiempo en que se llevaba a cabo este proyecto, se estaban concluyendo los Objetivos y Metas Comunitarios, que resultaron ser un marco útil para organizar y contextualizar las opiniones recibidas. El personal trabajó para comprender y resumir lo que escuchaba sobre este proyecto en el contexto de una participación mayor en los Objetivos y Metas.

La opinión de los residentes del Área de Interés del Sudeste de Durham se concentró principalmente en tres áreas de Objetivos generales de los Objetivos y Metas Comunitarios: Vivienda, transporte y medio ambiente. Específicamente, los Objetivos relacionados con la necesidad de brindar una variedad de soluciones de vivienda, la coordinación intencional entre el uso de las tierras y la planificación del transporte y un desarrollo ambientalmente armonioso fueron los temas destacados. En gran medida, aunque no siempre, la opinión de los residentes fue igual a la que recibimos de la comunidad en general, sobre cómo queremos que Durham crezca y se desarrolle. En la [página 32](#) se brinda más información sobre este análisis.

# Limitaciones de nuestro Análisis y Proceso (1 de 2)

Al igual que en las rondas previas de participación, crear las categorías para organizar y clasificar las opiniones dista mucho de ser una ciencia exacta. Ambas acciones reflejan la experiencia profesional y personal de aquellos que implementan la clasificación, principalmente personal de raza blanca de la Ciudad/del Condado con experiencia en diseño y planificación urbana.

La participación equitativa en el Área de Interés del Sudeste de Durham resultó ser un desafío debido a que esta área presenta una combinación única entre la Ciudad y los límites del Condado. En las fases previas del Plan integral, el personal pudo trabajar con grupos formales y preestablecidos con años de arraigo en Durham. La división entre las tierras de la Ciudad y del Condado implicaba que los departamentos pertenecientes solo a la Ciudad tenían distintos niveles de relaciones y contactos preexistentes en esta área. El personal tuvo dificultades en encontrar este tipo de grupos existentes y formalizados de residentes para que participen, y en general tuvo que empezar de cero. La velocidad de este estudio, también limitó la capacidad del personal de desarrollar una relación con los residentes.



## Limitaciones de nuestro Análisis y Proceso (2 de 2)

Además, a diferencia de las rondas previas de participación, que incluían a todo el Condado de Durham, este trabajo se centró en una parte geográficamente pequeña de Durham. Esto limitó el número total de personas que buscábamos para que nos dieran su opinión. En particular, esta pequeña escala impuso un desafío para llegar a los residentes a quienes se dirige la participación equitativa: aquellos con poco tiempo, recursos y acceso formal a este proceso. De todas formas, al igual que antes, surgieron patrones claros y comunes entre los tipos de participación, lo que demuestra la importancia de diseñar métodos de participación que lleguen a las distintas comunidades.

# ¿Cuáles son los siguientes pasos?

El siguiente paso es presentar el borrador de las recomendaciones sobre el Área de Interés del Sudeste de Durham ante la Comisión de planificación, el Ayuntamiento de la Ciudad, y la Junta de Comisionados del Condado y obtener su opinión antes de que el personal comience a utilizar esta guía para revisar las presentaciones sobre nuevas zonificaciones y anexiones a esas áreas.

En las próximas fases del plan, estaremos trabajando con los residentes para crear un nuevo plan para el uso futuro de las tierras y políticas que sirvan de guía para todo Durham y así establecer la manera en que Durham crecerá y se desarrollará.

# Apéndices

1. *Detalle de la demografía de la participación*
2. *Resumen de las Afirmaciones y Citas por Objetivo y Meta*

# Detalle de la demografía de la participación

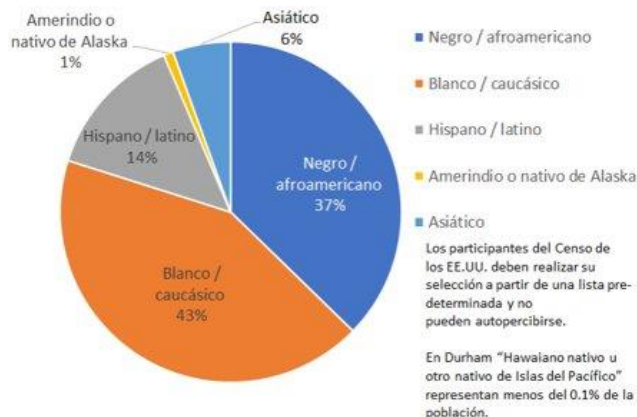
Las siguientes páginas incluyen las respuestas para cada una de las siguientes preguntas:

- ¿Cómo identifica su raza/origen étnico?
- Describe tu género
- ¿Qué edad tiene?
- ¿Cuál es el nivel educativo o de capacitación que completó?
- ¿Se identifica como LGBTQIA+?
- En su casa, ¿alguna persona presenta una discapacidad?
- ¿En qué código postal vives?
- ¿Cuánto tiempo lleva viviendo en Durham?

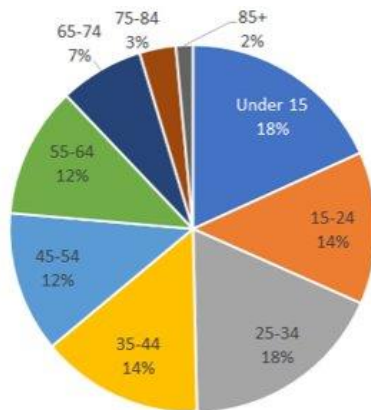
# Demografía del Condado de Durham

Como punto de partida, estas son algunas características demográficas del Condado de Durham

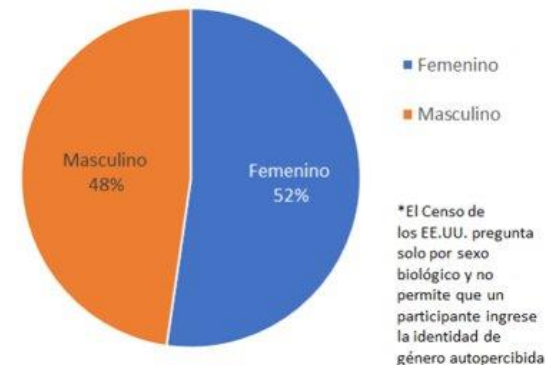
## Raza/Origen étnico



## Edad



## Sexo



ENGAGEDurham ha emprendido un abordaje diferente (permitiendo respuestas libres) al del Censo. Por favor, consulte las notas de cada cuadro para acceder más información. Todos los datos provienen de la Estimación Quinquenal de la Comunidad Americana, Censo de los EE.UU. 2019. La Población del Condado de Durham es de aproximadamente 322,000 habitantes.

# Demografía de los entrevistados

Debido al número de residentes entrevistados, quisiéramos anonimizar las respuestas lo más posible. Los residentes que fueron entrevistados compartieron sus datos demográficos y se resumen a continuación:

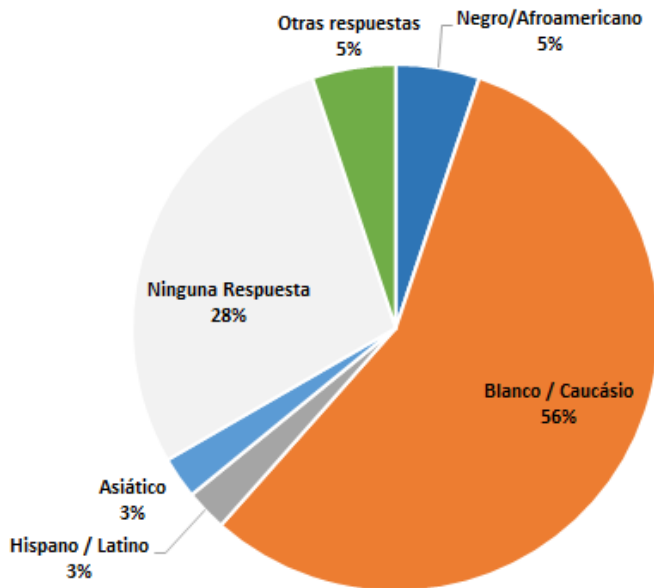
Se identificó a los entrevistados

- Hispanos o latinos que hablan español como idioma principal en su hogar
- Femenino
- Menores de 50 años de edad
- Educación menor a colegio secundario
- Código postal 27703 (código postal principal del área)
- Han vivido en Durham entre 10 y 20 años

# Demografía de la Participación: Identidad Racial/Étnica

¿Cómo identifica su raza/origen étnico?

## Encuesta en línea

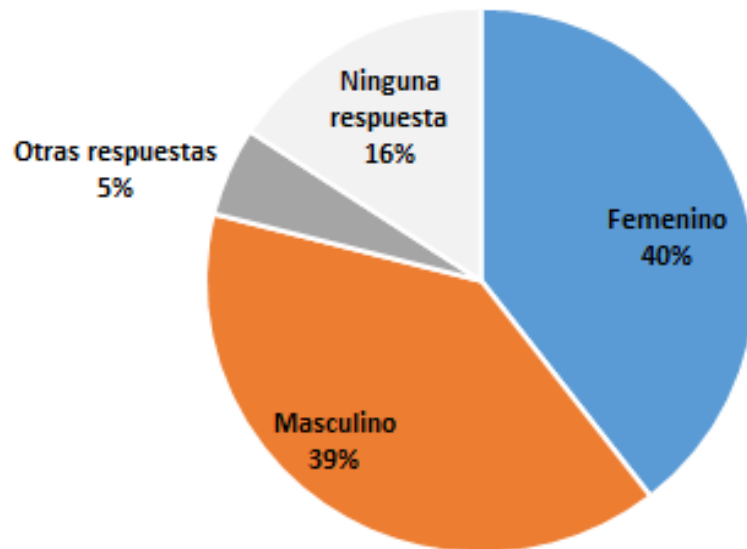


38 respuestas

# Demografía de la Participación: Identidad de Género

Describe tu género.

Encuesta en línea



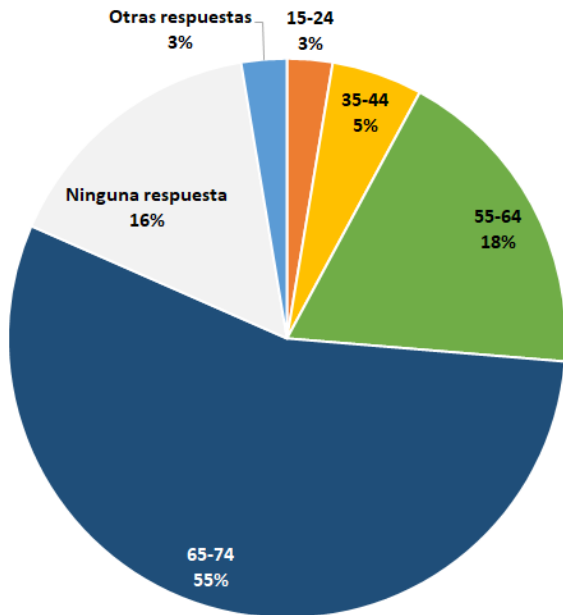
38 respuestas



# Demografía de la Participación: Edad

¿Qué edad tiene?

Encuesta en línea

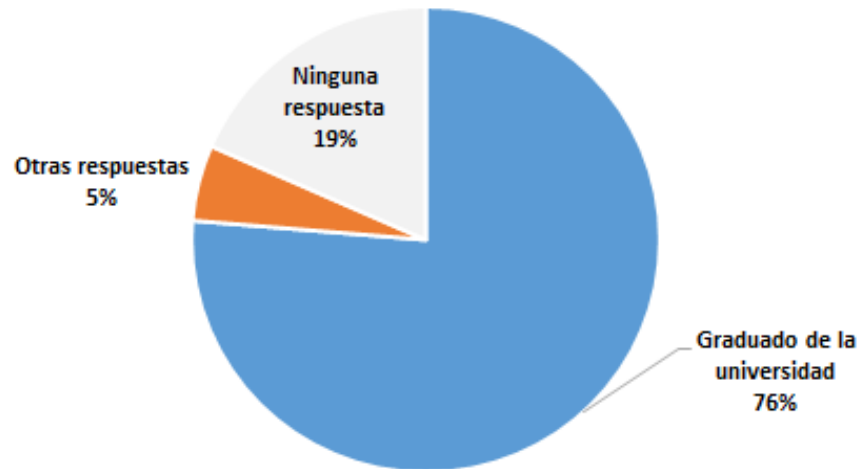


38 respuestas

# Demografía de la Participación: Nivel de educación

¿Cuál es el nivel educativo o de capacitación que completó?

## Encuesta en línea

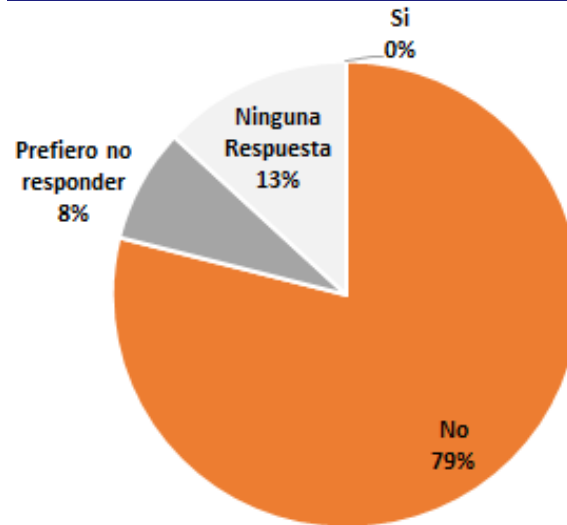


38 respuestas

# Demografía de la Participación: Orientación Sexual

¿Se identifica como LGBTQIA+?

Encuesta en línea

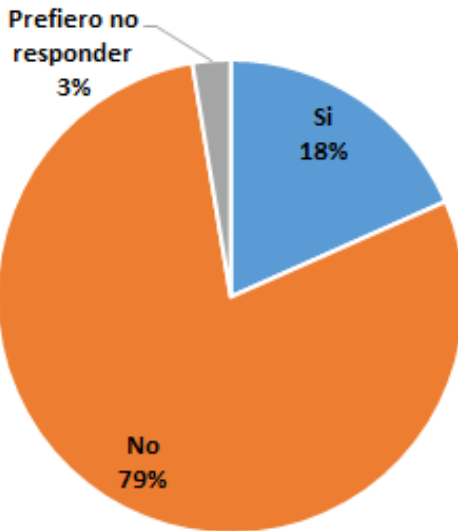


38 respuestas

# Demografía de la Participación: Hogar con discapacidades

En su casa, ¿alguna persona presenta una discapacidad?

## Encuesta en línea



38 respuestas

# Demografía de la Participación: Dónde viven los participantes

¿Cuál es el código postal del lugar vive?

## Encuesta en línea

Código Postal	Número de respuestas entre las 86 personas
27703	42
27572	6
27705	2
27617	2
27704	1
Sin respuesta	33

# Demografía de la Participación: Tiempo que ha vivido en Durham

¿Cuánto tiempo lleva viviendo en Durham?

## Encuesta en línea

<b>Nro. de años</b>	<b>Nro. de respuestas entre las 38 personas</b>
Menos de 5 años	18
5 a 10 años	10
10 a 20 años	1
20 a 30 años	4
Otras respuestas (Raleigh)	1
Sin respuesta	4

# Resumen de las Afirmaciones y Citas por Objetivo y Meta

Para comprender lo que escuchamos en el contexto de la participación de toda la comunidad hasta el momento y cómo se encuadra en el contexto de los Objetivos y Metas Comunitarios, comenzamos organizando un mapa con los comentarios, respuestas a las encuestas y citas de las entrevistas bajo las categorías de Objetivo y Meta.

Escribimos el resumen de las afirmaciones para comprender mejor los sentimientos en común y descubrimos algunos comentarios con distintos valores.

Las siguientes páginas muestran ejemplos de temas clave sobre los que hablaron los residentes, un resumen de las afirmaciones junto a la meta y objetivo relevante y las citas que avalan la afirmación.

# Resumen de las Afirmaciones y Citas por Objetivo y Meta (1 de 3)

## Objetivos y Metas Relacionados

### **Meta para Vivienda y vecindarios**

Para el año 2050, los residentes de Durham tendrán acceso a viviendas seguras, económicas, saludables y a las que se pueda acceder físicamente en vecindarios conectados con los recursos que necesitan para progresar.

### **Soluciones Creativas y Variadas para la**

**Vivienda:** Necesitamos soluciones nuevas y creativas de vivienda para resolver la crisis del acceso a viviendas económicas. Estas soluciones deben funcionar para distintas necesidades, niveles de ingresos, estructuras familiares y elecciones de estilo de vida, dando prioridad a los residentes con mayores barreras a una vivienda económica.

Necesitamos contar con viviendas variadas con un rango de alturas, unidades y densidades diseñadas para respetar y adecuarse a los vecindarios existentes.

## Resumen de lo que escuchamos

*Nos hablaron sobre la necesidad de que haya nuevos desarrollos que tengan una combinación de tipos de vivienda y precios, de modo que ninguna persona quede fuera del área debido al valor de la propiedad. Sugirieron aumentar la variedad de opciones de vivienda en el área, incluyendo viviendas accesorias, condominios o casas pequeñas.*

### **Citas:**

- “Combinación de tipos de viviendas y rangos de precios para alentar que haya gran diversidad. En este momento, existe una concentración de 55+ viviendas en el área de Leesville Road. Los futuros desarrollos deben considerar comunidades amigables para las familias, de todos los rangos de precios para así tentar a una mayor variedad de residentes, que refleje mejor una comunidad en crecimiento. La infraestructura de transporte debe ser parte de ello.”
- “Se debe alentar la construcción de unidades accesorias.”
- “Sería útil el desarrollo de condominios para que haya diversidad de opciones. Esta no es un área para rentar propiedades salvo a lo largo de las rutas 70 y 98.”



# Resumen de las Afirmaciones y Citas por Objetivo y Meta (2 de 3)

## Objetivos y Metas Relacionados

### Transporte

Para el año 2050, los residentes de Durham contarán con un transporte seguro, económico, digno, sostenible, conectado y que permita el acceso físico para trasladarse por Durham

### Transporte Coordinado y con un Propósito y

**Uso de las Tierras:** Necesitamos viviendas, empleos, escuelas, recursos comunitarios y servicios planificados con un propósito en coordinación con el transporte necesario para poder acceder a ellos con facilidad. Necesitamos un sistema de transporte que permita que todos los residentes, en especial los residentes negros e hispano-latinos, de bajos recursos, y sin vivienda, los jóvenes, adultos mayores y las personas con discapacidades, tengan acceso seguro, sencillo y económico a los recursos en los que deben progresar

## Resumen de lo que escuchamos

*Nos comentaron sobre la necesidad de tener accesos por los que se pueda caminar desde el hogar hasta los recursos como bibliotecas públicas, parques, y supermercados; que estén diseñados teniendo en cuenta el medio ambiente y un sistema de transporte conectado.*

### Citas:

- “No contamos con mucho desarrollo comercial en esta área. Hemos tenido muchas comunidades que se expandieron y desarrollaron, en las que trasladarse es difícil y existe una gran necesidad de volver a las bases.”
- “Zonificar para que haya mayor densidad de viviendas asequibles, con acceso cercano a las tiendas y supermercados a los que se pueda llegar caminando”.
- “Para encontrar actividades debo recorrer 2 millas para llegar a un supermercado, necesito el automóvil para ello. Debo recorrer 2 millas para cargar gasolina; si quiero comprar [cosas], creo que debo recorrer 2.5 millas. Wal-Mart se encuentra en Brier Creek, a 2.3 millas de donde estoy”.
- “Hay mucho desarrollo en esta área, y está Brier Creek. Pero, uno debe tener un automóvil para llegar hasta allí, sino no puedes llegar. No existe un servicio de autobús cerca. Yo trabajo a unas dos millas de esa área”.

# Resumen de las Afirmaciones y Citas por Objetivo y Meta (3 de 3)

## Objetivos y Metas Relacionados

### **Meta para el Medio Ambiente**

Para el año 2050, Durham será una comunidad neutra en carbono, biodiversa que equilibre la preservación y restauración del ambiente natural con el desarrollo armonioso y sostenible. Durham dará prioridad a la salud y al bienestar de los residentes corrigiendo el racismo ambiental, conectando a las personas con la naturaleza y garantizando el acceso a alimentos saludables y priorizando la salud del medio ambiente, ya que tiene un impacto directo en la salud de los residentes.

### **Desarrollos Armoniosos y Respetuosos**

**Objetivo:** Necesitamos construir en armonía con el medio ambiente de manera que se lo respete, proteja y regenere para el beneficio de todos los seres vivos. Necesitamos diseñar nuevos desarrollos que protejan nuestras áreas naturales restantes, esto incluye a los humedales, los terrenos inundables, los lagos, los ríos, los arroyos, los bosques maduros y las plantas y los animales que dependen de ellos para sobrevivir. Necesitamos detener las prácticas de desarrollo que contribuyen a la pérdida de la biodiversidad y manejar el paisaje de modo que se promueva un medio ambiente saludable. Necesitamos proteger a las plantas, los animales y los insectos que son nativos de Durham y esenciales para toda la vida y repoblar, cuando sea posible. Necesitamos contar con infraestructura verde que proteja a los residentes y al medio ambiente de los efectos de la contaminación y de las inundaciones. Siempre que sea posible, debemos hacer uso de los recursos que ya tenemos, como los edificios e infraestructura existentes, para no tener que crear siempre algo nuevo desde cero.

## Resumen de lo que escuchamos

*Nos hablaron sobre la necesidad de preservar los árboles, las superficies arboladas y los espacios naturales, además de proteger la vida salvaje, el aire y los recursos hídricos. Nos comentaron que, si bien los desarrollos con mayor densidad son más eficientes en energía y recursos, estos desarrollos deben ofrecer fácil acceso a los parques, a las áreas naturales y a las áreas de recreación.*

### **Citas:**

- “Las construcciones en altura son más eficientes en energía y recursos. Pero deben contar con parques y otras áreas de recreación asociadas.”
- “La expansión es un abuso de la tierra y de los recursos naturales. De igual manera, los edificios altos y sobrecargados también bloquean la naturaleza. Lograr algo intermedio es lo mejor. Es importante conectar las calles y contar con grandes superficies de espacio verde. También, es importante poder trasladarse por el área de manera segura, ya sea caminando o en bicicleta.”

# Muchas gracias

Gracias a todos los residentes que hasta ahora han participado y compartieron sus voces en este proceso. También agradecemos a cada uno de los que nos ayudaron a realizar esta participación, esto incluye:

- Al Equipo de Difusión de ENGAGEDurham
- Al personal de Oficina de Desempeño e Innovación y
- Al personal de Servicios de Mejoras en Vecindarios

